















-  VODNÉ PLOCHY A TOKY
-  VODNÝ KANÁL
-  PODMÁČANÉ PLOCHY
-  ŠTÁTNÁ HRANICA
-  HRANICA VÚLČ.
-  HRANICA KATASTRÁLNEHO ÚZEMIA
-  RIEŠENÉ KATASTRÁLNE ÚZEMIE
-  HRANICA CHKO, PRÍRODNEJ REZERVÁCIE
-  HLAVNÉ KOMUNIKAČNÉ ŤAHY
-  DIALNICA
-  ŽELEZNICA
-  ZASTAVANÉ ÚZEMIE
-  RIEŠENÉ ZASTAVANÉ ÚZEMIE
-  ROZVOJOVÉ LOKALITY, NAHRNÝHLAD



BORSKÝ SVÄTÝ JUR

ÚPN-O / ZAD1

výkres: VKKRES ŠIRŠICH VZŤAHOV
 stupeň: Zmeny a doplnky č. 1 / Návrh ZAD1
 obsažovatelia: Obec Borský Svätý Jur
 zhotoviteľ: Ing. arch. Róme Vámos, autor architektúry SKA
 riešiteľ: Ing. arch. Alžbeta Kácerová
 dátum: január 2024
 mierka: 1:50 000

1

